

# COMPTRE RENDU D'ACTIVITÉ CERMOSEM

## 2024

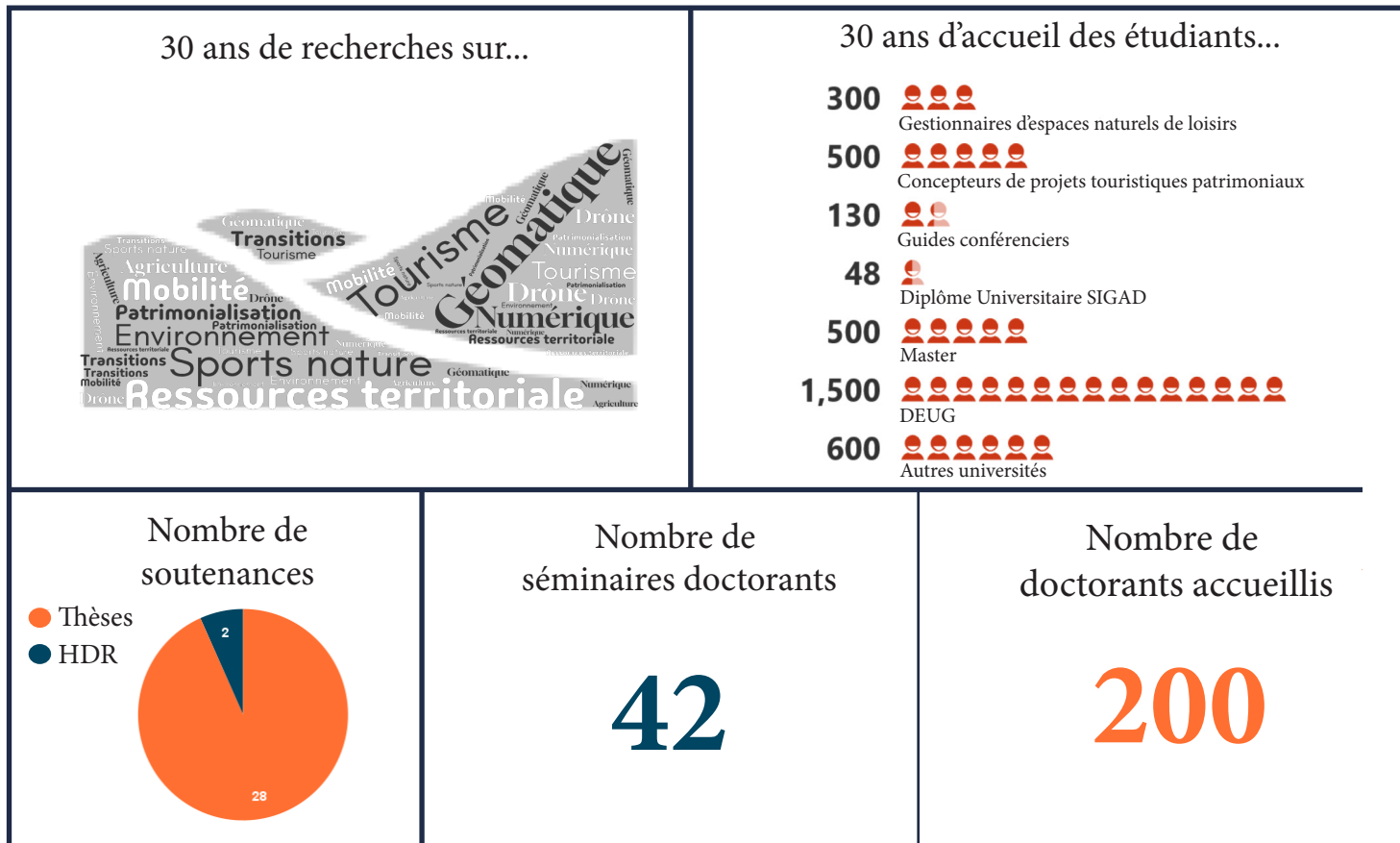
### ÉDITO

Cette année, le Cermosem, antenne rurale de l'Université Grenoble Alpes située en Ardèche, a marqué des étapes importantes dans son développement et son rôle au service du territoire. Parmi les moments forts, la soutenance de trois thèses de Doctorat, le départ à la retraite de Philippe Bourdeau, figure emblématique de l'histoire du site et notre anniversaire ! Les 30 ans du Campus rural ont en effet été célébrés, soulignant trois décennies d'engagement en faveur de la formation, de la recherche et des dynamiques territoriales. Dans un esprit créatif et convivial, l'événement Hack ton Campus a rassemblé des étudiants des sites de Grenoble et Valence pour imaginer les orientations futures du Campus rural. Ces travaux collectifs ont exploré des pistes concrètes pour renforcer notre rôle

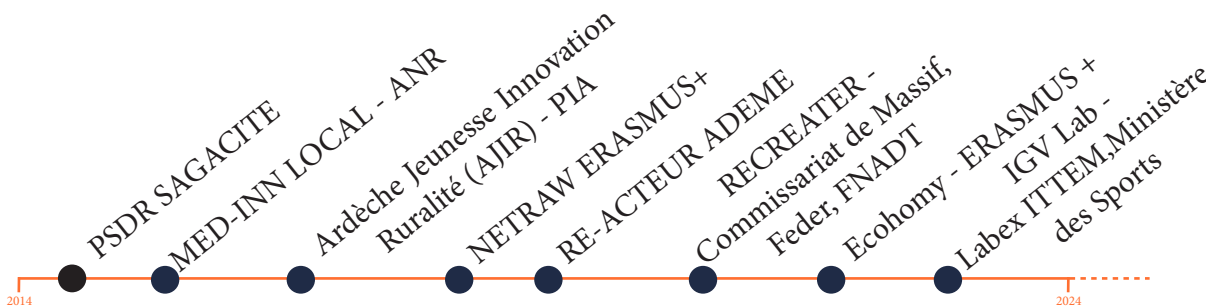
dans les transitions écologiques et sociales. Ces projets vont être poursuivis et vont s'intégrer à la réflexion que nous menons sur notre implantation sur le site du Pradel. Cette réflexion est poursuivie en lien avec nos partenaires institutionnels, le Conseil départemental de l'Ardèche et la Région Auvergne Rhône Alpes qui nous soutiennent activement depuis nos débuts. Grâce à leur aide, un espace vie étudiante a été créé, rapidement approprié par la nouvelle association étudiante, et nous avons pu faire l'acquisition d'un minibus.

Enfin, ce bilan met en lumière les enjeux stratégiques d'un site de proximité : maintenir une dynamique de recherche active et répondre aux défis contemporains de la ruralité, en contribuant aux transformations des territoires et à la formation universitaire en milieu rural.

# 30 ans d'implantation universitaire en Ardèche



## Les projets marquants des 10 dernières années



Le Département de l'Ardèche : un partenaire historique du Cermosem.

Le Cermosem est issu, lors de son ouverture en 1994, de la volonté conjointe de l'Université Joseph Fourier, de la Région Rhône-Alpes, du rectorat de l'académie de Grenoble et du Conseil Général de l'Ardèche. Ce dernier soutient la présence de cette antenne universitaire dans le but de favoriser l'accès à l'enseignement supérieur aux jeunes Ardéchois. Depuis 30 ans, ce soutien est nécessaire au fonctionnement de l'antenne et au développement de l'enseignement supérieur et de la recherche en milieu rural. Il permet la présence d'un lieu unique en France qui, par l'ensemble de ses activités de formation et de recherche, répond aux attentes des acteurs locaux, renforce l'attractivité du site et développe l'ancrage territorial de l'université au sein des territoires éloignés.

La Région Auvergne-Rhône-Alpes partenaire du développement du Campus rural dans le cadre de l'appel à projet visant à « soutenir le développement territorial de l'enseignement supérieur ».

Soutenu par la Région Auvergne-Rhône-Alpes, le Cermosem travaille quotidiennement au développement des conditions de vie étudiante et au rayonnement régional du campus rural. Citons quelques réalisations en 2024 :

- accompagnement de l'étude du CAUE pour améliorer les conditions d'accueil de l'UGA en Ardèche,
- refonte de la communication des formations,
- pérennisation de l'accueil du CIO'Sup et accueil d'une permanence ponctuelle du Crous.
- conventionnement avec le CROUS de l'espace de restauration,
- rénovation de l'espace de vie étudiante et achat d'un minibus,
- lancement d'une association étudiante.

# Retour sur la semaine des 30 ans - 21 au 24 octobre 2024

Du 21 au 24 octobre, s'est tenue sur le campus rural le challenge créatif «Hack ton campus» animé par l'équipe de l'UGA Design Factory. Durant 3 jours, une quarantaine d'étudiants issus de différentes composantes de l'UGA ont travaillé autour de 4 défis pour imaginer le futur du campus rural.

- #Défi 1 : Imaginer un Tiers-lieu innovant au CERMOSEM
- #Défi 2 : Imaginer une nouvelle signalétique sur le site du Pradel!
- #Défi 3 : Former autrement sur le Campus Rural du Pradel!
- #Défi 4 : Imaginer de nouvelles formes d'animation scientifique sur le site du Pradel!



## Hommage scientifique à la carrière de Philippe BOURDEAU le 23 octobre 2024



Philippe Bourdeau, professeur de l'Université Grenoble Alpes a pris sa retraite cette année. Il a été un pilier de l'Institut de Géographie Alpine, puis premier directeur de l'Institut d'Urbanisme et de Géographie Alpine. Il a contribué au développement et au rayonnement du Cermosem par l'organisation de très nombreux séminaires et colloques, le pilotage de projet de recherche, des directions de thèse ou encore le portage du Master Tourisme Innovation Transition.

## Soirée anniversaire du 24 octobre 2024

Projection du film documentaire  
Cermosem : Histoire d'une utopie universitaire  
en milieu rural

Discours des élus et directeurs des tutelles



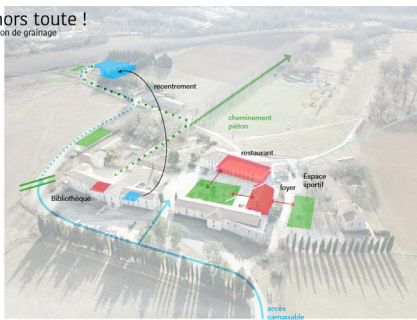
Restitution des travaux «Hack ton Campus»

Livraison et présentation du nouveau minibus formation et vie étudiante financé dans le cadre de l'appel à projet de la Région « Soutien au développement de l'enseignement supérieur en AURA »

Soirée festive

## Et la suite...

Dehors toute !  
La station de grainage



1. Le CAUE de l'Ardèche est chargé d'accompagner la réflexion du développement du Campus rural sur le site du Pradel. L'étude, démarrée début 2024 et financée par le GIP Campus UGA Valence Drôme Ardèche sera livrée courant 2025.



2. Reprise des réflexions et solutions proposées par Hack ton campus par des étudiants du Cermosem dans le cadre d'un projet tutoré.

# LES FORMATIONS

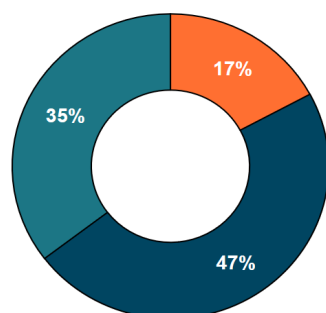
Les formations universitaires qui se déroulent à Mirabel, sur le site du Pradel, s'inscrivent dans le cadre des activités pédagogiques confiées par l'Université Grenoble Alpes à l'Institut d'Urbanisme et de Géographie Alpine dont dépend le Cermosem.

## LES LICENCES PROFESSIONNELLES

Les étudiants des licences professionnelles "Concepteur de Projets Touristiques" (CPT), "Gestionnaire des Espaces Naturels de Loisirs" (GENL) et "Guide Conférencier" (GC), ont effectué leur rentrée le 30 septembre 2024

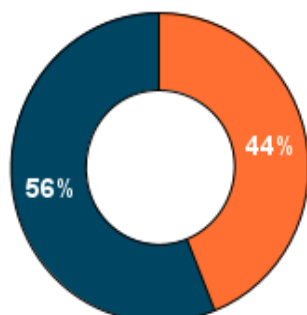
### EFFECTIFS ÉTUDIANTS

- CPT
- GENL
- GC



### RÉPARTITION DES ÉTUDIANTS : APPRENTISSAGE / FORMATION INITIALE

- FORMATION INITIALE
- APPRENTISSAGE



Ces trois parcours accueillent cette année au total 36 étudiant.es, en mixant des publics en formation initiale et formation continue pour une année universitaire.

Les enseignements alternent cours théoriques, conférences sur les patrimoines, travaux dirigés, projets tutorés et ingénierie de projets territoriaux ou travaux pratiques en guidage.

La formation est soutenue financièrement par la Région Auvergne Rhône-Alpes, via son schéma de l'enseignement supérieur et par le Département de l'Ardèche.

## L'APPRENTISSAGE ET LA VAE

Les 3 licences professionnelles sont ouvertes à l'apprentissage et à la Validation des Acquis de l'Expérience (VAE)

**Apprentissage** : 19 apprenti.es ont rejoint nos effectifs que ce soit à l'office de tourisme du bassin d'Aubenas ou de la CAPCA, aux Département de l'Ardèche, de la Drôme, dans des sites touristiques tels que les caves de Chartreuse, le château de Vogüé, ou des associations tels qu'Ifreemis ou le conservatoire des espaces naturels, ...

**VAE** : En 2024, 2 VAE ont été soutenues et 6 sont en cours d'accompagnement (5 en guides conférenciers et 1 pour le master tourisme innovation transition). Nos équipes accompagnent les candidats pour monter leur dossier. Les candidatures se font sur la base d'un mémoire réflexif élaboré à partir de leurs expériences en lien avec le diplôme préparé.

## LA FORMATION CONTINUE

**Systèmes d'Information Géographique (SIG)**

Le Cermosem propose chaque année des formations courtes ouvertes à tous autour des Systèmes d'Information Géographique (SIG) et principalement sur le logiciel libre QGIS.

**CNRS Formation Entreprises** :

Le Cermosem intervient également sur de l'initiation à la cartographie en sciences humaines et sociales.

## DIPLÔME UNIVERSITAIRE (DU)

**Analyse de données et systèmes d'information géographique (SIGAD)**

Le DU SIGAD :

- se déroule exclusivement au Cermosem à Mirabel en Ardèche,
- pour une durée de 114h étalée sur 5 mois à hauteur de 3 jours par mois. Il offre une formation courte complète et continue sans absence prolongée au sein de votre structure,
- pour un coût total de 1938€.



### RENSEIGNEMENTS SUR LES FORMATIONS

POUR EN SAVOIR PLUS SUR NOS FORMATIONS, CONTACTEZ LE 04 75 36 71 80 OU ENVOYER UN MAIL À [IUGA-CERMOSEM@UNIV-GRENOBLE-ALPES.FR](mailto:IUGA-CERMOSEM@UNIV-GRENOBLE-ALPES.FR) OU ALLEZ SUR LE SITE INTERNET DU CERMOSEM, RUBRIQUE FORMATION : [HTTPS://CERMOSEM.UNIV-GRENOBLE-ALPES.FR/LES-FORMATIONS/](https://cermosem.univ-grenoble-alpes.fr/les-formations/)

## LES DOCTORANTS

**Pierre-Alexandre METRAL, La montagne désarmée, une analyse des trajectoires territoriales des stations de ski abandonnées.**

Thèse de doctorat en géographie sous la direction de Bernard Pecqueur et Pascal Mao, avec l'accompagnement du Labex ITTEM (Innovations et Transitions Territoriales en Montagne).

**Yannick VIALETTE, La transition des espaces de montagne : quand la dialectique tourisme et science participe à accompagner les mutations en cours.**

Thèse de doctorat en géographie sous la direction de Jean Corneloup et Pascal Mao.

**Arnaud SZKUTNICKI, Aux marges du tourisme ? De l'approche geo-culturelle aux enjeux geo-politiques d'une pratique identitaire. Étude du backpacking israélien au Chili.**

Thèse de doctorat en géographie sous la direction de Philippe Bourdeau et de Pascal Mao.

**Alexandre PASQUERON DE FOMMERSVAULT, L'inclusion des personnes en situation de handicap dans les sports de nature en milieu rural.**

Thèse de doctorat en géographie sous la direction de Pascal Mao

Plus d'informations : <https://cermosem.univ-grenoble-alpes.fr/les-recherches/les-doctorants/>

## LES THÈSES SOUTENUES EN 2024

**Cédric DENTANT, Haute montagne et plantes à fleurs : géographie d'une science du vivant sur une marge de l'habitabilité terrestre».**

Thèse de doctorat sous la direction de Philippe Bourdeau et Pascal Mao.

**Yann BORGNET, Adapter les sports de neige au changement climatique ? Des pratiques sportives aux (re)compositions spatiales et territoriales.**

Thèse de Doctorat en géographie sous la direction de Philippe Bourdeau et Yohann Rech (sociologue du sport à l'Université de Rennes 2).

**Adrien MOLLARET, Renouveler l'action publique territoriale par l'expérimentation. Contribution à une sociologie politique des agents intermédiaires du développement local.**

Thèse de doctorat en science politique sous la direction d'Alain Faure et Emmanuel Roux.

## LES CHERCHEUSES / DOCTORANT.ES ACCUEILLIES

**Claire LAMINE, sociologue, Directrice de recherche à l'INRAE Écodéveloppement, Avignon**

Elle travaille sur l'alimentation et l'agriculture biologiques, sur les systèmes alternatifs et les transitions à l'échelle des systèmes agri-alimentaires territoriaux, avec un focus particulier sur le rôle des politiques locales et de la société civile dans ces transitions. Son accueil partiel au Cermosem permet de développer un partenariat entre chercheurs, étudiants et acteurs locaux. Elle co-anime le projet l'Assiette et le Territoire avec le PNR des Monts d'Ardèche, et coordonne le projet européen Rise ATTER (Agroecological Transitions for Territorial Food systems).

**Fabienne BOIVIN, doctorante à l'INRAE, Ecodéveloppement et EMMAH Sol, Avignon.**

Elle a débuté son travail de recherche sur la place de la traction équine agricole dans la transition agroécologique.

**Manuela TRIPODI, doctorante en patrimoine culturel de l'Université de Roma Tor Vergata géographe, a été accueillie durant 2 mois dans le cadre de ses recherches sur La géographie humaine des zones rurales (« internes ») du Gran Sasso d'Italie. Enquête sur le District « Terre della Baronia » dans le Parc National du Gran Sasso et Monti della Laga (Abruzzes)**

**Benjamin BRANGET, doctorant en management du sport, Université de Montréal.**

## LES STAGES ACCUEILLIS

**Mouhamed Sambe, étudiant en M1 GEOMAS à l'IUGA a été accueilli durant 3 mois sur le projet CAMTAR. Il a réalisé une analyse des traces géonumériques des vans et camping cars.**

**Julien Rohaut, étudiant en master 1 «Géographies Numériques» organisé conjointement par l'Université Lumière Lyon 2 et l'Université Jean Monnet de Saint-Étienne, a travaillé sur le projet IGV lab.**

**Joe Aoun, étudiant en Master 2 en Management du Sport, a travaillé sur un état des lieux de l'emploi et du tourisme en AURA.**

## INFORMATION GÉOGRAPHIQUE VOLONTAIRE (IGV LAB)

Participants : Marc Langenbach, Pascal Mao, Nicolas Robinet, Hugues François (INRAE - Lessem) et Robin Lesné (post-doctorat Labex ITTEM).

// Partenaires : Conseil Départemental 26, Grenoble Alpes Métropole, Ministère des Sports

Le projet IGV Lab étudie les pratiques numériques des sportifs de nature et le potentiel des données qu'ils produisent en matière de connaissance de la fréquentation des espaces naturels.

## OBSERVATOIRE DE LA JEUNESSE EN ARDÈCHE (2023-2024)

Participants : Emmanuel Roux, Mélodie Roche, Mathieu Esterni.

// Partenaires du réseau jeunesse : CD07, CRIJ AURA, SDJES 07, CAF 07, FACS 07, CDOS 07, AMESUD, Le Mat Ardèche

Suivez les actualités et les replay des webinaires de l'observatoire de la Jeunesse en Ardèche : <https://observatoirejeunesse-ardeche.fr/>

## PARI (2023-2026)

### PARASPORT RURALITÉ ET INCLUSION

Participants : Pascal Mao, Alexandre Pasqueron de Fommervault, Mélodie Roche.

// Partenaires : ADAPEI 07, DRAJES AURA, SDJES 07, CD07, CDOS 07, CDSA 2607, Handisport 07, CDSMR 0726

Le projet de recherche-action, ancré dans l'écosystème de l'Ardèche, va analyser et étudier les facteurs singuliers facilitant ou bloquant l'accès des personnes handicapées aux activités physiques, sportives et récréatives.

## ANR CHYPTER (2021-2025)

### APPROCHE INTÉGRÉE BIOGÉOCHIMIQUE, GÉOGRAPHIQUE ET HYDROLOGIQUE POUR DÉTERMINER LES SOURCES DE CONTAMINANTS SUR DES BASSINS VERSANTS D'USAGE MIXTE

Participants : Nicolas Robinet, Pauline Dusseux.

// Partenaires : RiverLy, INRAE Lyon / équipes LAMA & HBV ; PACTE, Université Grenoble Alpes / Cermosem ; LEM, université Lyon 1 ; IGE, université Grenoble Alpes / équipe HYDRIMZ

Objectifs : identifier et caractériser les sources de contaminants à l'aide de (cartographies haute résolution de l'occupation et de l'usage des sols, d'enquêtes auprès des acteurs socio-économiques ponctuelles et diffuses). Prédire la qualité chimique et microbiologique des eaux à l'exutoire d'un bassin versant selon des scénarios futurs d'évolution (mutation de l'usage des sols, changement climatique).

## CAMTAR (2024-2025)

Participants : Nicolas SENIL, Marc LANGENBACH, Hugues FRANCOIS (INRAE), Mélanie DUVAL (USMB).

// Partenaire : Labex ITTEM

Projet de recherche visant à explorer les recompositions des mobilités et des destinations touristiques par les camping-cars, les van aménagés ainsi que les impacts de ces pratiques sur la transition des territoires montagnards.

## IDESOC (2021- 2024)

### IDENTIFICATION ET CARACTÉRISATION DES SOURCES DE CONTAMINANTS DANS DES BASSINS VERSANTS D'USAGE MIXTE : APPROCHE INTÉGRÉE.

Participants : Nicolas Robinet, Pauline Dusseux.

// Partenaires : UR RiverLy, équipes LAMA et Hydrologie des bassins versants, INRAE ; IGE, équipe Hydrimz, Université Grenoble Alpes ; LEM, équipe BPOE, Université de Lyon ; Cermosem, Pacte, UGA

L'objectif de ce projet est d'identifier plus facilement les sources - ponctuelles et diffuses - de contaminants lors d'événements hydrologiques contrastés à l'exutoire de petits bassins versants d'usage mixte.

## D-ACCEF (2023-2025)

### DÉPLOIEMENT DE L'AUTOCONSOMMATION COLLECTIVE EN FRANCE

Participant.e.s : Amélie Artis, Arthur Contejean, Gilles Debizet (coordonnateur), Marta Pappalardo, Jessica Zaphiropoulo, Julien Robillard, Nicolas Robinet, Nicolas Senil, Samya Kalbaoui.

Lauréat de l'appel à projet ADEME-PUCA «Energie en commun» ce projet vise à questionner les motivations, ressources, visions et stratégies des acteurs impliqués dans des opérations d'ACC ainsi que leurs modèles d'actions...

## PAYSAGES MOBILISÉS (2019-2024)

Participants : Fanny URIEN LEFRANC Nicolas SENIL, Nicolas ROBINET

// Partenaires : CAUE07

Le projet « Paysages mobilisés » vise à questionner les rapports des ardéchois à leurs paysages et la capacité de mobilisation de la notion dans la compréhension des transformations qui impactent les territoires.

L'équipe participe au Laboratoire Mixte International Mediter («Terroirs Méditerranéens : Environnement, Patrimoine et Développement»), dédié à l'étude des arrière-pays du pourtour méditerranéen. Le projet articule recherche et formation autour des notions de terroir et de patrimoine.

Associant des unités de recherche de l'IRD et des laboratoires universitaires, le LMI MediTer étudie et analyse la valorisation économique, socioculturelle, territoriale ou politique des spécificités locales et des patrimoines ruraux.

Le projet scientifique de MediTer se décline autour de 4 objectifs scientifiques :

- Appréhender la vulnérabilité des sociétés rurales confrontées aux changements globaux et à la pression croissante sur les ressources,
- Analyser les stratégies locales d'adaptation pour mieux les accompagner, améliorer le bien-être des sociétés rurales et la gouvernance de leurs territoires,
- Étudier comment paysages et sociétés rurales ont co-évolué pour constituer des terroirs à fortes identités,
- Produire une réflexion critique et des outils d'aide à la décision.

Pour plus d'informations : <http://www.mediter.ird.fr/>

# SÉLECTION 2024 DES...

## ...PRODUCTIONS SCIENTIFIQUES

**ARNAUD M., MOUREY M., BOURDEAU PH., BONET R., RAVANEL L. (2024).** Impacts du changement climatique sur les itinéraires d'alpinisme du massif des Écrins (Alpes occidentales, France) », Journal of Alpine Research | Revue de géographie alpine [En ligne], 112-4 | 2024, <http://journals.openedition.org/rga/13072>

**BERARD-CHENU L., METRAL P-A., COGNARD J. (2024),** « Fin du ski » sous tension : chronique d'un renoncement au stade de neige de la Sambuy (Haute-Savoie, Bauges) », in Journal of Alpine Research | Revue de géographie alpine [En ligne], Transitions

**BLANC E., ROBINET N., COMES-TRINIDAD E.,** La Chartreuse de Bonnefoy : un désert monastique...et archéologique ? Premiers éléments de l'enquête historique et archéologique en cours. Ardèche Archéologie n°42, 2025.

**DURAND L., HIRCZAK M., LAPOSTOLLE D., SENIL, N., & NOÛS C. (2024).** Du développement aux transitions soutenables dans les territoires.: Vers un renouvellement de la notion de ressource territoriale. Géographie, économie, société, 26(2-3), 211-230.

**LESNE R., LANGENBACH M., MAO P., TAYLOR S. (ss. la dir. de), 2024,** Transition numérique et fréquentation des espaces de montagne, The digital transition and use of mountain spaces, Revue de géographie alpine/Journal of Alpine Research, Tome 11, n°3.

**LESNE R., LANGENBACH M., MAO P., FRANÇOIS H., ROBINET N., 2024,** Analyse bibliométrique pour saisir la place de la fréquentation des espaces naturels dans le champ de recherche des Informations Géographiques Volontaires, Bibliometric Analysis to Understand the Place of the Visits of Natural Areas in the Field of Volunteered Geographic Information Research, Journal of Alpine Research | Revue de géographie alpine, Tome 111, n°3, [Texte intégral, version française et anglaise URL : <http://journals.openedition.org/rga/12517>]

**LESNE R., LANGENBACH M., MAO P., VAQUEZ-BROC A., FRANCOIS H., REYNIER V. et ROBINET N. (2024).** Le numérique dans les pratiques sportives de nature. Enquête n° 11, Pôle Ressource national des sports de nature, Ministère des sports, de la jeunesse et de la vie associative. 58 p.

**ROBINET N., COQUERY M., NORD G., BOUDEVILLAIN B., HACKGENEY N., et al..** Diagnostic des usages et pratiques en zone rurale : enquêtes de terrain, suivis de qualité des eaux et modélisation hydrologique pour prédire l'évolution de la ressource en eau en Ardèche. Journée publique de restitution, PACTE - Cermosem, Nov 2023, Mirabel (Ardèche), France. 14 p.

## ...MISSIONS DRÔNE

- Suivi de la surface foliaire sur une parcelle de mûriers pâturée par les chèvres de la ferme expérimentale du Pradel.
- Suivi de l'évolution des pierriers du PNR Normandie Maine avec les étudiants de M2 d'AgroParisTech et de M1 pro EcoCaen.
- Prospections archéologiques : site de Joœuvre (Oppidum) à St Jean St Maurice sur Loire, ancienne abbaye de Bonnefoy, anciennes voies de circulation de la montagne ardéchoise, modélisation 3D du château de Banne (07), relevés photogrammétriques et thermiques sur l'ancienne cité antique d'Alba la Romaine (Muséal).

## ...ANIMATIONS

// JANVIER

Webinaire Réseau Jeunesse Ardèche : Quelles aspirations des jeunes dans les territoires ruraux à l'heure des transitions.

Résidence étudiante des Master Tourisme Innovation Transition

// MARS

Accueil de Benjamin BRANGET, Doctorant de l'Université de Montréal

// AVRIL

Résidence étudiante de l'Université de Lyon Jean Moulin - Licence 3 aménagement.

Accueil Julien ROHAUT et Joe AOUN, stagiaires IGV Lab

// MAI

Webinaire Réseau Jeunesse Ardèche : Jeunes et précaires en ruralité : quelles réalités ?

Pint Of Science aux Vans et à Villeneuve-de-Berg

Soutenance de thèse, Yann BORGNET

Présentation du livre de Franck Michel à la médiathèque de Villeneuve-de-Berg

// JUIN

Soutenance de thèse de Cédric DENTANT,

Participation aux assises nationales des jeunes et des territoires ruraux, Foix, Ariège

// SEPTEMBRE

Accueil de Fabienne BOIVIN, Doctorante INRAE

Rentrée du DU SIGAD et des licences professionnelles

Accueil de Manuela TRIPODI

Résidence étudiante L2 IUGA sur la question des mobilités entre le Pradel et Villeneuve-de-Berg

Accueil de la Graduate School TERRA

// OCTOBRE

Accueil des doctorants ATTER

Challenge Hack ton Campus en partenariat avec l'UGA Design Factory

Soirée des 30 ans

Séminaires des doctorants Pacte

// NOVEMBRE

Assemblée Générale de la nouvelle association des étudiants d'Ardèche Méridionale (BDE CRAM)

Webinaire Réseau Jeunesse Ardèche : Jeunes et parcours d'habitat

// DECEMBRE

Séminaire du Projet PARI

# INFOS PRATIQUES

LE CENTRE DE DOCUMENTATION

Il s'agit d'un lieu de mise en commun des ressources des différents organismes de formation présents sur le site du Pradel, voire sur le territoire du Sud Ardèche. Il est issu d'un partenariat entre l'EPLEFPA Olivier de Serres et le Cermosem.

Ce sont plus de 6000 ouvrages mis à disposition par diverses structures comme EPL Olivier de Serres, ou le Cermosem-UGA bien entendu, mais aussi par l'institut Olivier de Serres, les CIVAM, ...

C'est également un lieu de rencontres et d'échanges des savoirs et des expériences entre les stagiaires,

les apprentis et les étudiants présents sur le site, mais aussi avec les formateurs, les stagiaires des autres organismes et tous ceux qui d'une manière générale utilisent cette bibliothèque...

Le catalogue est disponible en ligne depuis BELUGA UGA.

Horaires : Lundi : 14-18h ; Mardi : 14-18h ; Jeudi : 9h-12h15 et 14h-18h. **OUVERT AU PUBLIC !**

Contact : 0475363058 - elodie.blanc@univ-grenoble-alpes.fr

**NOUVEAU  
SUR LE  
CAMPUS !**



Une association étudiante a été créée en ce début d'année. Plusieurs ambitions motivent les étudiants du campus :

- gérer le nouvel espace cafétéria pour animer la vie du site et proposer des temps conviviaux,
- organiser de temps forts sur le territoire Berg-et-Coiron (conférences...),
- fédérer les différentes structures de formation de l'enseignement supérieur en sud Ardèche.

Suivez-les sur instagram : bde.campus.rural

Contact : asso.etu.07@gmail.com



Nouvel espace cafétéria du campus rural, financé par la Région AURA et géré par l'association étudiante

Université Grenoble Alpes - Président, Yassine Lakhnech

UMR PACTE - Directrice,  
Laurence Dumoulin  
Directrice Administrative et Financière,  
Céline Reynier

UFR IUGA - Directeur,  
Sébastien Leroux  
Directrice Administrative de Composante,  
Jeany Jean-Baptiste

Tutelles

Cermosem - Directeur, Pascal Mao

Pôle Recherche		Pôle Ressources		Pôle Formations	
<b>Enseignants-Chercheurs</b> Pascal MAO Philippe BOURDEAU Jean CORNELOUP (UCA) Marc LANGENBACH (UFR STAPS) Emmanuel ROUX		<b>Gestion administrative et financière</b> Samya KALBAOUI		<b>Responsables pédagogiques</b> LP Guide conférencier, Nicolas SENIL LP Cpt. de projets touristiques patrimoniaux, Nicolas SENIL LP Gestionnaire des espaces naturels de loisirs, Pascal MAO DU C-SIGAD et formations SIG, Nicolas ROBINET	
<b>Appui à la recherche</b> Nicolas ROBINET		<b>Géomaticien et corres. CRIP-INFO IUGA</b> Nicolas SENIL - 06 67 98 09 37		<b>Vie étudiante</b> Jérémie CAUSSANEL	
<b>Chargé de projets</b> Nicolas SENIL - 06 67 98 09 37		<b>Bibliothèque / CDR</b> Elodie BLANC - 04 75 36 30 58		<b>Animatrice licences professionnelles</b> Alexandra FIALON, 04 75 36 71 80	
<b>Doctorants</b> Pierre-Alexandre METRAL Arnaud SZKUTNICKI Yannick VIALETTE Alexandre PASQUERON DE FOMMERVAULT		<b>Montage de projets</b> Mélodie ROCHE - 04 75 36 30 54		<b>Scolarité LP CERMOSEM</b>	
<b>Membres associés</b> Fabien BOURLON (CIEP) Robin LESNE (ULCO / TVES)		<b>Communication</b> communication-cermosem@univ-grenoble-alpes.fr		<b>FTLV et alternance / ingénierie</b>	
<b>Chercheuses accueillies</b> Claire LAMINE (INRAE Avignon) Marie-Laure DUFFAUD PREVOST (SUPAGRO Montpellier) Valérie POUDRAY		<b>Postdoctorante et Doctorante accueillies</b> Karine NUNES (EHESS)		Partenaires territoriaux / soutiens financiers: 	
Contact : Cermosem - 1064 chemin du Pradel, 07170 MIRABEL. Mails : prenom.nom@univ-grenoble-alpes.fr Version validée le 03.02.2025					



## CONTACT

CERMOSEM  
 Université Grenoble Alpes  
 1064 chemin du Pradel, 07170 MIRABEL  
<https://cermosem.univ-grenoble-alpes.fr/>  
 mail : prenom.nom@univ-grenoble-alpes.fr